

Cómo llegar **por carretera** desde **Vigo (Pz América)**:

1. Desde **Pz América** dirigirse hacia el **sur** por **Av Florida**.
2. Pasar dos rotondas y seguir en sentido sur, en la siguiente dirección **Ctra. Camposancos**.
3. Circular 10,8 km y llegar hasta el centro de Nigrán. En la rotonda (**NIGRÁN**), tomar la tercera salida en dirección Parque Empresarial Porto do Molle (Acceso Autopista).
4. En la siguiente rotonda, tomar la **tercera** salida.
5. En la siguiente rotonda, tomar la **primera** salida en dirección **Rúa das Pontes**

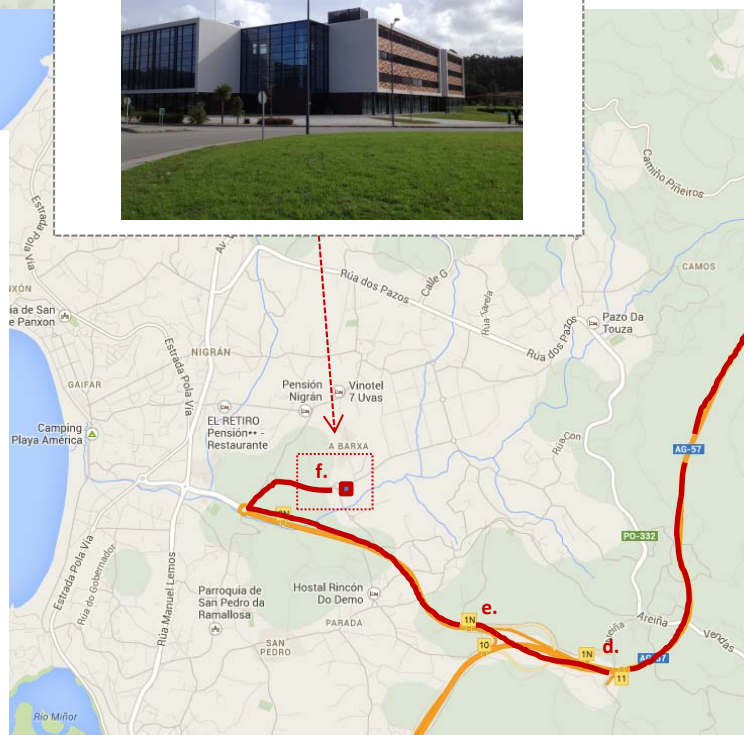
Su destino es el primer edificio a la derecha.

Centro de Negocios Porto do Molle



Cómo llegar **por autopista** desde **Vigo**:

- a. Desde Pz España dirigirse hacia Av. Madrid y continuar por la N-120 y continuar por A-55.
- b. Tomar la salida **7A** para incorporarte a **E-1/AP-9** en dirección Porriño/Tui-Portugal/AG-57/Baiona/VG-20/Puerto T. Bouzas.
- c. Tomar la salida **161** para incorporarte a **AG-57** en dirección **VG-20/Vigo/Porto T. Bouzas/Baiona**.
- d. Tomar la salida 11 hacia Nigrán / Praia América (peaje).
- e. Salida 3N Parque Empresarial Porto do Molle.
- f. En la rotonda, tomar la **primera** salida en dirección **Parque Empresarial Porto do Molle**. Su destino es el primer edificio a la derecha.

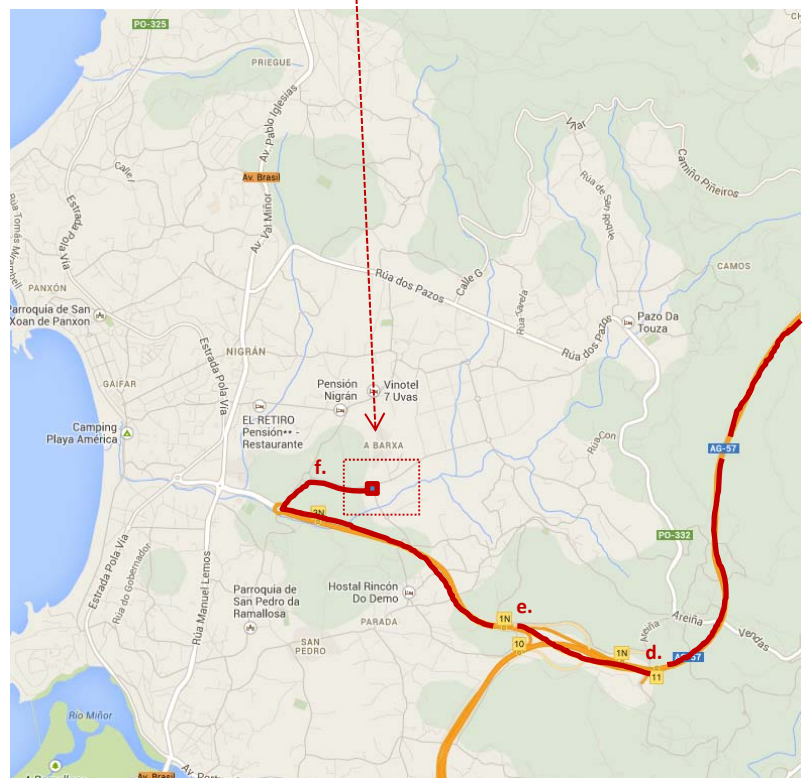


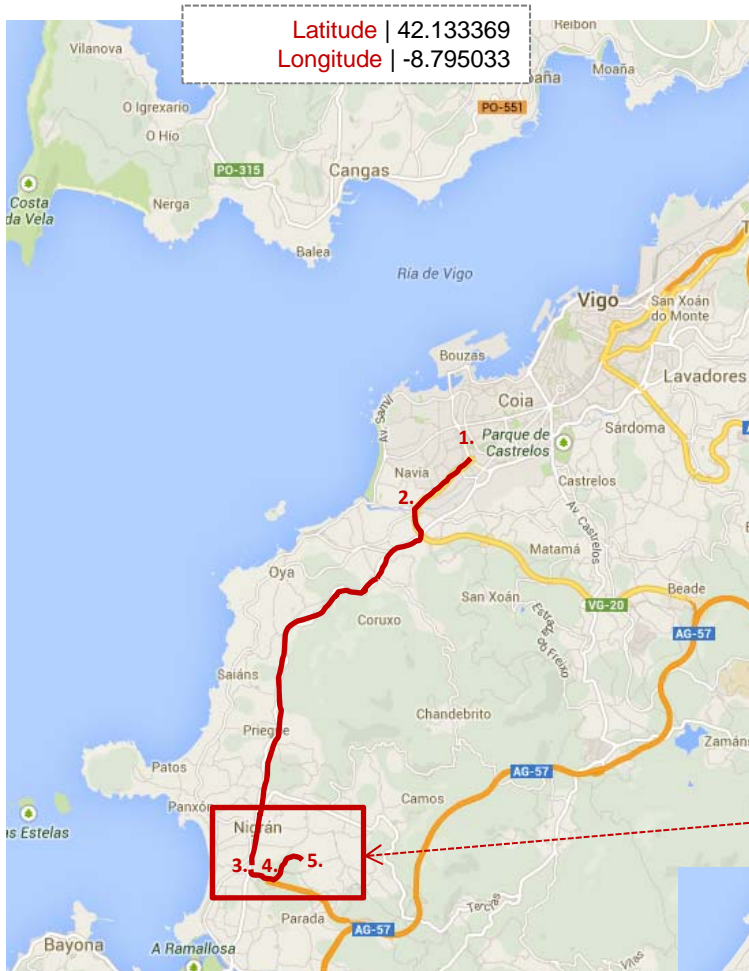
Latitud | 42.133369
Longitud | -8.795033

Cómo llegar **por autopista** desde **Aeropuerto de Vigo**:

- a.** Desde la rotonda del Aeropuerto, tomar la segunda salida en dirección Av. Tranvía.
- b.** Utilizar el carril izquierdo para tomar la rampa **AP-9/E-1** en dirección Vigo/Tui/AG-57/Baiona.
- c.** Mantenerse a la izquierda en la bifurcación, seguir las señales **E-1/AP-9/Vigo/Porriño/A-55/Tui/Portugal/Ourense/A-52/AG-57/Baiona** y pasar a **E-1/AP-9**.
- d.** Tomar la salida 11 hacia Nigrán / Praia América (peaje).
- e.** Salida 3N Parque Empresarial Porto do Molle.
- f.** En la rotonda, tomar la **primera** salida en dirección **Parque Empresarial Porto do Molle**. Su destino es el primer edificio a la derecha.

Centro de Negocios Porto do Molle





How to get Centro de Negocios Porto do Molle from **Vigo (Pz América)** by **secondary road**:

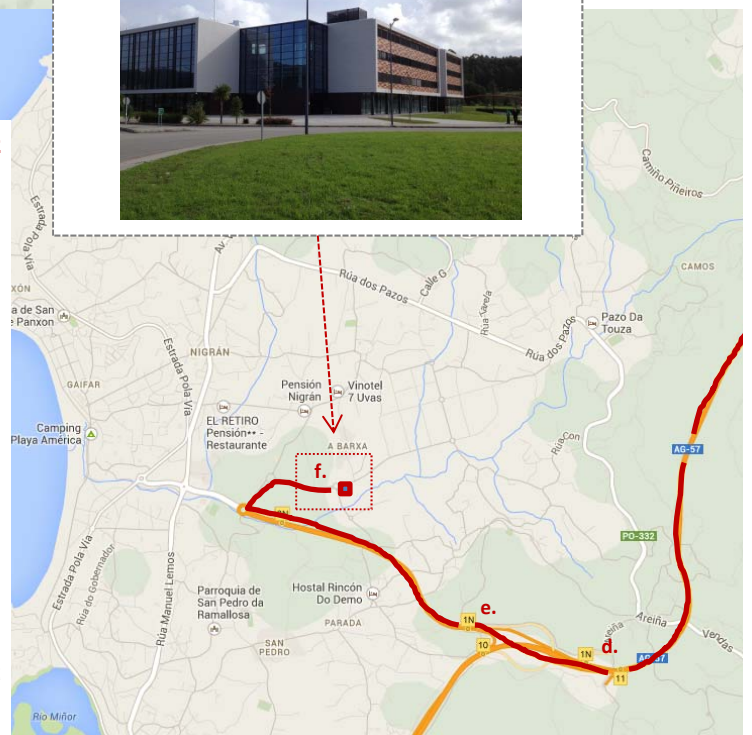
1. From **Pz América** go ahead **southbound** through **Av Florida**.
2. Go by two roundabouts and continue southbound . Take first exit to **Ctra. Camposancos** at the next roundabout.
3. Go on 10,8 km, you will get to Nigran Village Center. Take third exit to Parque Empresarial Porto do Molle (Highway access), at the roundabout (Nigrán).
4. Take third exit at the next roundabout.
5. Take **first** exit to **Rúa das Pontes**, at the next roundabout.

Your destination is the first building on the right side.

How to get Centro de Negocios Porto do Molle from **Vigo (Pz España)** by **highway**:

- a. From Pz España go ahead through Av. Madrid and go on by N-120. Take the connection to A-55.
- b. Take exit **7A** to join **E-1/AP-9** to Porriño/Tui-Portugal/AG-57/Baiona/VG-20/Puerto T. Bouzas.
- c. Take exit **161** to join **AG-57** to **VG-20/Vigo/Porto T. Bouzas/Baiona**.
- d. Take the exit 11 to Nigrán / Praia América (toll).
- E. Take Exit 3N to Parque Empresarial Porto do Molle.
- f. Take the **first** exit to **Parque Empresarial Porto do Molle**, at the next roundabout..

Centro de Negocios Porto do Molle



How to get Centro de Negocios Porto do Molle from **Vigo Airport** by highway.

Latitude | 42.133369
Longitude | -8.795033

- a. Take **second** exit to Av. Tranvía, at airport roundabout.
- b. Turn left to join **AP-9/E-1** to Vigo/Tui/AG-57/ Baiona.
- c. Go on the left to the entrance to **E-1/AP-9/Vigo/Porriño/A-55/Tui/Portugal/Ourense/A-52/AG-57/Baiona** . Join **E-1/AP-9**.
- d. Take exit 11 to Nigrán / Praia América (toll).
- e. Take exit 3N Parque Empresarial Porto do Molle.
- f. Take **first** exit to **Parque Empresarial Porto do Molle**, at the roundabout.

Your destination is the first building on the right side.

Centro de Negocios Porto do Molle

